

Statistik Sektoral Kota Malang

TAHUN 2022



Diskominfo
— Pemerintah Kota Malang —



**PROFIL STATISTIK SEKTORAL
PEMERINTAH KOTA MALANG**

**KOTA MALANG
2022**

KATA PENGANTAR



“Data Statistik Sektoral Kota Malang Tahun 2022” adalah publikasi yang diterbitkan oleh Dinas Komunikasi dan Informatika Kota Malang. Publikasi ini menyajikan Data Statistik Sektoral yang merupakan data pembaharuan dari data sebelumnya. Data dihimpun dari seluruh produsen data yang tidak hanya data statis melainkan juga memuat data dinamis yang selalu mengikuti perkembangan pembangunan Kota Malang dari tahun ke tahun.

“Data Statistik Sektoral Kota Malang Tahun 2022” diharapkan dapat dipergunakan oleh seluruh perangkat daerah dalam menyusun rencana pembangunan secara terintegrasi dan terkoordinasi di Kota Malang sehingga arah serta sasaran pembangunan dapat tercapai secara tepat, sesuai dan berkesinambungan.

Kami berharap publikasi ini dapat dimanfaatkan oleh semua pihak yang berkepentingan, sehingga dapat bermanfaat untuk masyarakat Kota Malang. Tentunya publikasi ini masih ada kekurangan, sehingga kritik dan saran yang membangun sangat kami perlukan untuk perbaikan kualitas publikasi serupa dimasa yang akan datang.

Malang, Januari 2022

KEPALA DINAS KOMUNIKASI
DAN INFORMATIKA



MUHAMMAD NUR WIDIANTO, S.Sos.

Pembina Tingkat I

NIP. 19700206 199602 1 001



Malang
Satu Data

DAFTAR ISI

KATA PENGANTAR	i
DAFTAR ISI	iii
DAFTAR GAMBAR	vii
DAFTAR TABEL	xi
PENDIDIKAN	1
1. Sekolah Taman Kanak-Kanak / Raudhatul Athfal (RA) ..	2
2. Sekolah Dasar dan Madrasah Ibtidaiyah (MI)	2
3. Sekolah Menengah Pertama dan Madrasah Tsanawiyah (MTs).....	3
4. Sekolah Menengah Atas dan Madrasah Aliyah (MA)....	4
5. Jumlah Murid Putus Sekolah di SD/ sederajat, SMP/ sederajat, dan SMA/ sederajat	5
KEPENDUDUKAN	7
1. Luas Wilayah, Jumlah Penduduk, Kepadatan Pendudu	8
2. Penduduk Berdasarkan Jenis Kelamin.....	8
3. Penduduk Berdasarkan Kelompok Umur	9
4. Penduduk Berdasarkan Kelompok Umur	10
5. Penduduk Berdasarkan Agama yang dianut.....	10
6. Penduduk Berdasarkan Tingkat Pendidikan.....	11
7. Hasil Perekaman KTP elektronik.....	11
KESEHATAN	13
1. Kesehatan Masyarakat	14
2. Angka Kematian.....	14

3. Sarana Kesehatan	15
4. Tenaga Kesehatan.....	15
SOSIAL	17
1. Rumah Tangga Miskin.....	18
2. Potensi dan Sumber Kesejahteraan Sosial (PSKS)	18
3. Pembinaan Kesejahteraan Keluarga	19
KOPERASI, USAHA MIKRO, KECIL DAN MENENGAH	21
1. UMKM.....	22
2. Koperasi	23
PERINDUSTRIAN.....	25
KETENAGAKERJAAN	29
1. Jumlah Angkatan Kerja	30
2. Jumlah PHK	30
3. TKI di Luar Negeri.....	31
PETERNAKAN DAN PERIKANAN	33
1. Ternak Besar	34
2. Ternak Kecil.....	34
3. Ternak Unggas	35
4. Ikan	35
PERTANIAN DAN TANAMAN PANGAN	37
1. Luas Lahan Pertanian.....	38
2. Produksi Komoditas Pertanian	38
3. Luas Tanam Hortikultura	39

4.	Perkebunan	40
KETENTERAMAN, KETERTIBAN UMUM DAN PERLINDUNGAN MASYARAKAT		
		41
1.	Aparat Keamanan dan Ketertiban Umum	42
2.	Kawasan Rawan Bencana	42
3.	Sarana dan Prasarana	43
PERUMAHAN DAN KAWASAN PERMUKIMAN.....		
		45
1.	Kondisi Perumahan.....	46
	a. Rumah Layak Huni	46
	b. Rumah Tidak Layak Huni.....	47
2.	Alat Angkut Sampah	47
3.	Tempat Pengolahan Sampah.....	48
4.	Wilayah Kumuh	49
PEKERJAAN UMUM DAN PENATAAN RUANG		
		51
1.	Kondisi Jalan Kota Malang.....	52
2.	Kondisi Jembatan Kota Malang	53
3.	Irigasi Sekunder Kota Malang	54
4.	Pemenuhan Kebutuhan Air Baku Rumah Tangga Kota Malang.....	55
5.	Pembuangan Limbah Rumah Tangga Kota Malang.....	55
6.	Kondisi Drainase Kota Malang.....	56
PERDAGANGAN		
		59
1.	Sarana Perdagangan.....	60
2.	Ekspor dan Impor	60

OLAHRAGA, PARIWISATA, DAN KEBUDAYAAN.....	63
1. Prasarana Olahraga.....	64
2. Objek Wisata.....	64
3. Kunjungan Wisatawan	65
4. Perhotelan	65
PERPUSTAKAAN DAN KEARSIPAN.....	67
1. Jenis Perpustakaan dan Judul Buku	68
2. Arsip Vital dan Arsip Statis.....	69
KOMUNIKASI DAN INFORMATIKA	71
1. Layanan Telepon Seluler	72
2. Layanan Internet.....	72
3. Pengaduan Masyarakat	73
a. Sambat Online.....	73
b. Lapor.go.id	76
c. Call Center Ngalam 112.....	78

DAFTAR GAMBAR

Gambar 1	Jumlah Murid Putus Sekolah Tahun 2021/2022..	5
Gambar 2	Persentase Penduduk Kota Malang Berdasarkan Jenis Kelamin Tahun 2021	8
Gambar 3	Jumlah Penduduk Kota Malang Berdasarkan Kelompok Umur Tahun 2021.....	9
Gambar 4	Jumlah Penduduk Kota Malang Berdasarkan Kecamatan Tahun 2021	10
Gambar 5	Jumlah Penduduk Kota Malang Berdasarkan Agama yang Dianut Tahun 2021.....	10
Gambar 6	Jumlah Penduduk Kota Malang Berdasarkan Tingkat Pendidikan Tahun 2021	11
Gambar 7	Penduduk Kota Malang Wajib KTP	11
Gambar 8	Kesehatan Masyarakat Kota Malang Tahun 202 .	14
Gambar 9	Rumah Tangga Miskin Kota Malang Tahun 2021	18
Gambar 10	Jumlah PKK Kota Malang Tahun 2021	19
Gambar 11	UMKM Kota Malang Tahun 2021	22
Gambar 12	Jumlah PHK Kota Malang Tahun 2021.....	31
Gambar 13	Luas Lahan Pertanian Kota Malang Tahun 2021 .	38
Gambar 14	Produksi Komoditas Pertanian Kota Malang Tahun 2021	38
Gambar 15	Luas Tanam Perkebunan Kota Malang Tahun 2021	40

Gambar 16	Aparat Keamanan dan Ketertiban Umum Kota Malang Tahun 2021	42
Gambar 17	Aparat Keamanan dan Ketertiban Umum Kota Malang Tahun 2021	42
Gambar 18	Kondisi Perumahan Kota Malang Tahun 2021.....	46
Gambar 19	Alat Angkut Sampah Kota Malang Tahun 2021 ...	48
Gambar 20	Tempat Pengolahan Sampah Kota Malang Tahun 2021	49
Gambar 21	Kondisi Jalan Kota Malang Tahun 2021	52
Gambar 22	Kondisi Jembatan Kota Malang Tahun 2021.....	53
Gambar 23	Kondisi Irigasi Sekunder Kota Malang Tahun 2021	54
Gambar 24	Pembuangan Limbah Rumah Tangga Kota Malang Tahun 2021	56
Gambar 25	Kondisi Drainase Kota Malang Tahun 2021	57
Gambar 26	Nilai Impor Kota Malang Tahun 2021	61
Gambar 27	Prasarana Olahraga Kota Malang Tahun 2021	64
Gambar 28	Wisatawan Kota Malang Tahun 2021	65
Gambar 29	Perhotelan Kota Malang Tahun 2021	65
Gambar 30	Perpustakaan Umum Kota Malang Tahun 2021 ..	68
Gambar 31	Layanan Telepon Seluler di Kelurahan Kota Malang Tahun 2021	72
Gambar 32	Layanan Internet di Kelurahan Kota Malang Tahun 2021	73

Gambar 33	Laporan Pengaduan Sambat Via Website Tahun 2021	74
Gambar 34	Perangkat Daerah Penerima Pengalihan Laporan Pengaduan Melalui Sambat Via Website.....	74
Gambar 35	Laporan Pengaduan Sambat Via SMS Tahun 202	75
Gambar 36	Perangkat Daerah Penerima Pengalihan Laporan Pengaduan Melalui Sambat Via Website.....	76
Gambar 37	Laporan Pengaduan Lapor.go.id Tahun 2021	77
Gambar 38	Perangkat Daerah Penerima Pengalihan Laporan Pengaduan Melalui Lapor.go.id	77
Gambar 39	Jumlah Lokasi Kejadian Pada Pengaduan Ngalam 112 Per Kecamatan	78
Gambar 40	Perangkat Daerah Penerima Pengalihan Laporan Pengaduan Melalui Ngalam 112.....	79



Malang
Satu Data

DAFTAR TABEL

Tabel 1	Taman Kanak-Kanak dan Raudhatul Athfal (RA) Tahun 2021	2
Tabel 2	Sekolah Dasar dan Madrasah Ibtidaiyah (MI) Tahun 2021	3
Tabel 3	Sekolah Menengah Pertama dan Madrasah Tsanawiyah (MTs) Tahun 2021	3
Tabel 4	Sekolah Menengah Atas dan Madrasah Aliyah (MA) Tahun 2021	4
Tabel 5	Luas Wilayah, Jumlah Penduduk, dan Kepadatan Penduduk Kota Malang dari Tahun ke Tahun.....	8
Tabel 6	Jumlah Kelahiran dan Kematian Ibu dan Bayi Tahun 2021	14
Tabel 7	Jumlah Sarana Kesehatan Tahun 2021	15
Tabel 8	Jumlah Tenaga Kesehatan Tahun 2021	16
Tabel 9	Jumlah Potensi dan Kesejahteraan Sosial Tahun 2021	19
Tabel 10	Jumlah Koperasi Berdasarkan Jenis Koperasi Tahun 2021	23
Tabel 11	Sektor Industri Kecil Tahun 2021	26
Tabel 12	Sektor Industri Besar Tahun 2021	27
Tabel 13	Angkatan Kerja Kota Malang Tahun 2021	30
Tabel 14	TKI Kota Malang Tahun 2021	31
Tabel 15	Ternak Besar Kota Malang Tahun 2021	34

Tabel 16	Ternak Kecil Kota Malang Tahun 2021.....	34
Tabel 17	Ternak Unggas Kota Malang Tahun 2021	35
Tabel 18	Produksi dan Konsumsi Ikan Kota Malang Tahun 2021	35
Tabel 19	Luas Tanam Hortikultura Kota Malang Tahun 2021	39
Tabel 20	Sarana dan Prasarana Tanggap Bencana Kota Malang Tahun 2021	43
Tabel 21	Wilayah Kumuh Kota Malang Tahun 2021.....	50
Tabel 22	Pemenuhan Kebutuhan Air Baku Kota Malang Tahun 2021	55
Tabel 23	Jumlah Pasar di Kota Malang Tahun 2021	60
Tabel 24	Objek Wisata Kota Malang Tahun 2021.....	65
Tabel 25	Jumlah Judul Buku pada Perpustakaan Umum Kota Malang Tahun 2021	68
Tabel 26	Arsip Kota Malang Tahun 2021.....	69



Chapter I

Pendidikan

1. Sekolah Taman Kanak-Kanak / Raudhatul Athfal (RA)

Jumlah bangunan Taman Kanak-Kanak di Kota Malang Tahun 2021/2022 sebanyak 354 unit. Total siswa TK di Kota Malang sebanyak 16.930 orang dan jumlah tenaga pendidik sebanyak 1.273 orang. Sehingga perbandingan antara tenaga pendidik dan siswa sebesar 1:13.

Tabel 1 Taman Kanak-Kanak dan Raudhatul Athfal (RA) Tahun 2021

Unsur	Taman Kanak-Kanak	Raudhatul Athfal (RA)
Siswa (orang)	16.930	6.232
Tenaga pendidik (orang)	1.273	516
Bangunan sekolah (unit)	354	97

*Sumber: Dinas Pendidikan dan Kebudayaan Kota Malang & Kementerian Agama Kota Malang

Sedangkan bangunan Raudhatul Athfal di Kota Malang sebanyak 97 unit. Total siswa RA di Kota Malang sebanyak 6.232 orang dan jumlah tenaga pendidik sebanyak 516 orang. Sehingga perbandingan antara tenaga pendidik dan siswa sebesar 1:12.

2. Sekolah Dasar dan Madrasah Ibtidaiyah (MI)

Jumlah bangunan Sekolah Dasar di Kota Malang Tahun 2021/2022 sebanyak 2.920 unit. Total siswa SD di Kota Malang sebanyak 71.795 orang dan jumlah tenaga pendidik sebanyak 4.985 orang. Sehingga perbandingan antara tenaga pendidik dan siswa sebesar 1:14.

Tabel 2 Sekolah Dasar dan Madrasah Ibtidaiyah (MI) Tahun 2021

Unsur	Sekolah Dasar	Madrasah Ibtidaiyah (MI)
Siswa (orang)	71.795	14.367
Tenaga pendidik (orang)	4.985	886
Bangunan sekolah (unit)	2.920	54

*Sumber: Dinas Pendidikan dan Kebudayaan Kota Malang & Kementerian Agama Kota Malang

Sedangkan bangunan Madrasah Ibtidaiyah di Kota Malang sebanyak 54 unit. Total siswa MI sebanyak 14.367 orang dan jumlah tenaga pendidik sebanyak 886 orang. Sehingga perbandingan antara tenaga pendidik dan siswa sebesar 1:16.

3. Sekolah Menengah Pertama dan Madrasah Tsanawiyah (MTs)

Jumlah bangunan Sekolah Menengah Pertama di Kota Malang Tahun 2021/2022 sebanyak 1.404 unit. Total siswa SMP di Kota Malang sebanyak 34.412 orang dan jumlah tenaga pendidik sebanyak 2.924 orang. Sehingga perbandingan antara tenaga pendidik dan siswa sebesar 1:11.

Tabel 3 Sekolah Menengah Pertama dan Madrasah Tsanawiyah (MTs) Tahun 2021

Unsur	SMP	MTs
Siswa (orang)	34.412	6.525
Tenaga pendidik (orang)	2.924	668
Bangunan sekolah (unit)	945	36

*Sumber: Dinas Pendidikan dan Kebudayaan Kota Malang & Kementerian Agama Kota Malang

Sedangkan bangunan Madrasah Tsanawiyah di Kota Malang Tahun 2021/2022 sebanyak 36 unit. Total siswa MTs sebanyak 6.525 orang dan jumlah tenaga pendidik sebanyak 668 orang.

Sehingga perbandingan antara tenaga pendidik dan siswa sebesar 1:9.

4. Sekolah Menengah Atas dan Madrasah Aliyah (MA)

Jumlah bangunan Sekolah Menengah Atas di Kota Malang Tahun 2021/2022 sebanyak 1.392 unit. Total siswa SMA di Kota Malang sebanyak 49.270 orang dan jumlah tenaga pendidik sebanyak 4.649 orang. Sehingga perbandingan antara tenaga pendidik dan siswa sebesar 1:11.

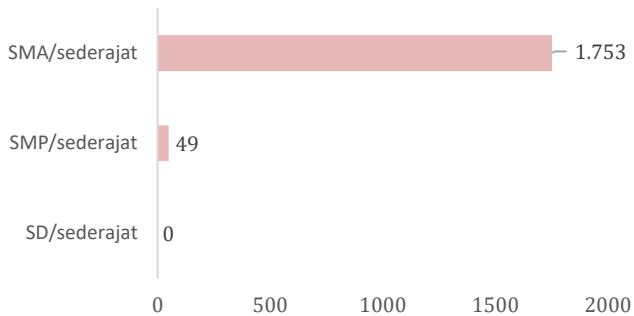
Tabel 4 Sekolah Menengah Atas dan Madrasah Aliyah (MA) Tahun 2021

Unsur	SMA	MA
Siswa (orang)	49.270	3.841
Tenaga pendidik (orang)	4.649	529
Bangunan sekolah (unit)	1.392	22

*Sumber: UPT Cabang Dinas Pendidikan Provinsi Jawa Timur Wilayah Kota Malang & Kementerian Agama Kota Malang

Sedangkan bangunan Madrasah Aliyah di Kota Malang Tahun 2021/2022 sebanyak 22 unit. Total siswa MA sebanyak 3.841 orang dan jumlah tenaga pendidik sebanyak 529 orang. Sehingga perbandingan antara tenaga pendidik dan siswa sebesar 1:7.

5. Jumlah Murid Putus Sekolah di SD/ sederajat, SMP/ sederajat, dan SMA/ sederajat



Gambar 1 Jumlah Murid Putus Sekolah Tahun 2021/2022

*Sumber: Dinas Pendidikan dan Kebudayaan dan UPT Cabang Dinas Pendidikan Provinsi Jawa Timur Wilayah Kota Malang

Jumlah murid yang putus sekolah di Kota Malang Tahun 2021/2022 di bidang SD/ sederajat sebanyak 0 murid, SMP/ sederajat sebanyak 49 murid dan SMA/ sederajat sebanyak 1.753 murid.

 **Malang**
Satu Data



Chapter II

Kependudukan

1. Luas Wilayah, Jumlah Penduduk, Kepadatan Penduduk

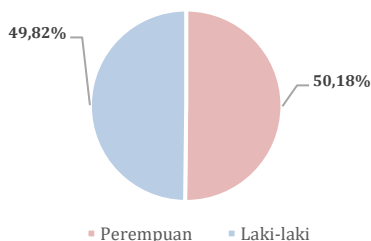
Kota Malang memiliki luas wilayah 114,26 {km}^2 dan terletak pada ketinggian antara 440 - 667 meter di atas permukaan air laut. Kota Malang merupakan salah satu destinasi wisata di Jawa Timur dikarenakan potensi alam dan iklim yang dimiliki. Jumlah penduduk Kota Malang sampai Tahun 2021 sebanyak 937.876 jiwa. Kepadatan penduduk pada Tahun 2021 mencapai 8.208 jiwa/{km}^2, angka tersebut mengalami peningkatan dari tahun-tahun sebelumnya.

Tabel 5 Luas Wilayah, Jumlah Penduduk, dan Kepadatan Penduduk Kota Malang dari Tahun ke Tahun

Unsur	Satuan	2017	2018	2019	2020	2021
Luas wilayah	km ²	114,26	114,26	114,26	114,26	114,26
Jumlah Penduduk	Jiwa	904.17	916.04	927.29	933.74	937.88
Kepadatan Penduduk	Jiwa/ km ²	7.913	8.017	8.116	8.172	8.208

*Sumber: Dinas Kependudukan dan Pencatatan Sipil Kota Malang

2. Penduduk Berdasarkan Jenis Kelamin



Gambar 2 Persentase Penduduk Kota Malang Berdasarkan Jenis Kelamin Tahun 2021

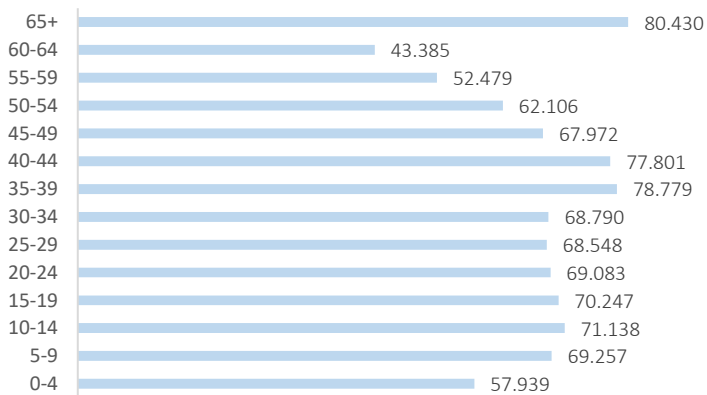
Berdasarkan data Dinas Kependudukan dan Pencatatan Sipil Kota Malang, pada Tahun 2021 terdapat lebih banyak penduduk perempuan dengan persentase jumlah penduduk

perempuan sebesar 470.622 jiwa dan penduduk laki-laki sebesar 467.254 jiwa.

*Sumber: Dinas Kependudukan dan Pencatatan Sipil Kota Malang

3. Penduduk Berdasarkan Kelompok Umur

Komposisi penduduk berdasarkan umur digunakan untuk mengelompokkan penduduk suatu negara atau daerah berdasarkan rentang usia tertentu. Komposisi penduduk berdasarkan umur sangat penting agar pemerintah dapat menentukan kebijakan terkait penyediaan pendidikan, pembangunan, pangan dan lain sebagainya. Usia produktif berarti usia ketika seseorang mampu bekerja dan menghasilkan sesuatu. Usia produktif diukur dari rentang umur 15 hingga 64 tahun. Pada Tahun 2021 terlihat pada diagram bahwa usia produktif di Kota Malang memiliki nilai yang tinggi dengan total 659.190 jiwa.

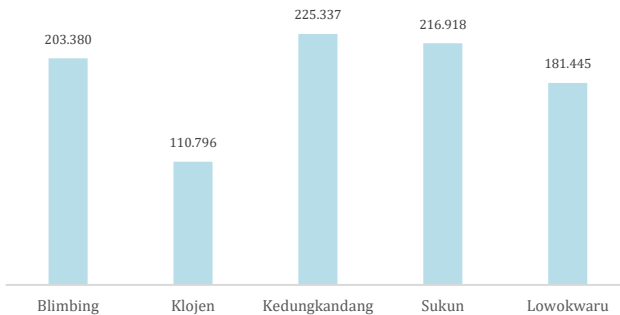


Gambar 3 Jumlah Penduduk Kota Malang Berdasarkan Kelompok Umur Tahun 2021

*Sumber: Dinas Kependudukan dan Pencatatan Sipil Kota Malang

4. Penduduk Berdasarkan Kelompok Umur

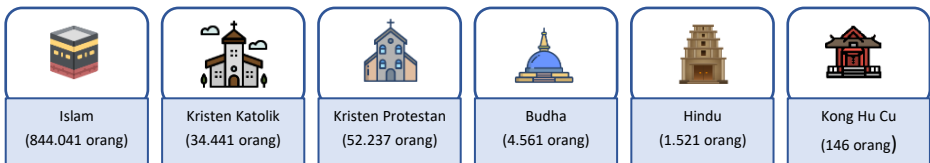
Jumlah penduduk menurut kecamatan di Kota Malang Tahun 2021 yang paling banyak yaitu Kecamatan Kedungkandang sebanyak 225.337 jiwa. Kecamatan dengan penduduk paling banyak kedua yaitu Kecamatan Sukun sebanyak 216.918 jiwa, kemudian Kecamatan Blimbing sebanyak 203.380 jiwa, Kecamatan Lowokwaru sebanyak 181.445 jiwa, dan Kecamatan Klojen sebanyak 110.796 jiwa.



Gambar 4 Jumlah Penduduk Kota Malang Berdasarkan Kecamatan Tahun 2021

*Sumber: Dinas Kependudukan dan Pencatatan Sipil Kota Malang

5. Penduduk Berdasarkan Agama yang dianut

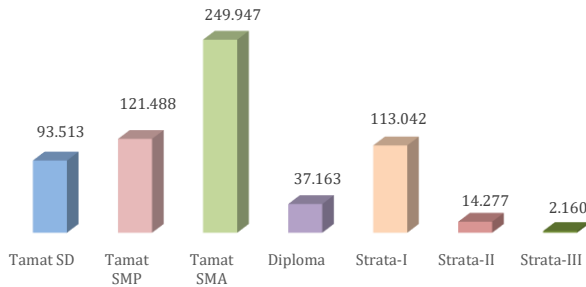


Gambar 5 Jumlah Penduduk Kota Malang Berdasarkan Agama yang Dianut Tahun 2021

*Sumber: Dinas Kependudukan dan Pencatatan Sipil Kota Malang

6. Penduduk Berdasarkan Tingkat Pendidikan

Berdasarkan data Dinas Kependudukan dan Pencatatan Sipil Kota Malang, jumlah penduduk pada Tahun 2021 paling banyak berpendidikan SMA yaitu sebanyak 249.947 jiwa.



Gambar 6 Jumlah Penduduk Kota Malang Berdasarkan Tingkat Pendidikan Tahun 2021

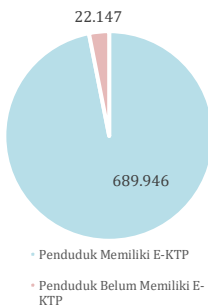
*Sumber: Dinas Kependudukan dan Pencatatan Sipil Kota Malang

7. Hasil Perekaman KTP elektronik

Undang-Undang Pasal 63 menegaskan bahwa penduduk Warga Negara Indonesia (WNI) dan Warga Negara Asing (WNA) yang memiliki Izin Tinggal Tetap (ITAP) yang sudah berumur 17 tahun atau pernah kawin atau telah kawin wajib memiliki KTP

elektronik (KTP-el). Berdasarkan data Dinas Kependudukan dan Pencatatan Sipil Kota Malang, pada Tahun 2021 sebanyak 689.946 jiwa sudah melakukan perekaman KTP-elektronik dari total 712.093 jiwa wajib KTP.

*Sumber: Dinas Kependudukan dan Pencatatan Sipil Kota Malang



Gambar 7 Penduduk Kota Malang Wajib KTP

 **Malang**
Satu Data

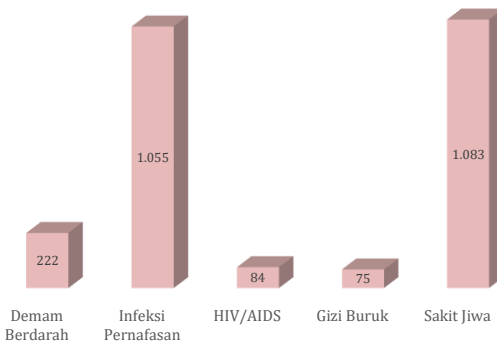


Chapter III

Kesehatan

1. Kesehatan Masyarakat

Berdasarkan data dari Dinas Kesehatan, terdapat beberapa penyakit dan wabah yang diderita warga Kota Malang pada Tahun 2021. Jumlah penderita wabah demam berdarah di Kota Malang tahun 2021 sebanyak 222 orang, wabah infeksi pernafasan sebanyak 1.055 orang, wabah HIV/AIDS sebanyak 84 orang, gizi buruk 75 orang dan sakit jiwa sebanyak 1.083 orang.



Gambar 8 Kesehatan Masyarakat Kota Malang Tahun 2021

*Sumber: Dinas Kesehatan Kota Malang

2. Angka Kematian

Tabel 6 Jumlah Kelahiran dan Kematian Ibu dan Bayi Tahun 2021

Unsur	Satuan	Nilai
Jumlah Ibu Hamil	Jiwa	8.341
Jumlah Kematian Ibu Akibat Melahirkan	Jiwa	41
Jumlah Bayi yang dilahirkan	Jiwa	7.137
Jumlah kelahiran hidup	Jiwa	7.101
Jumlah kematian bayi	Jiwa	42

*Sumber: Dinas Kesehatan Kota Malang

Angka kematian bayi di Kota Malang pada Tahun 2021 sebesar 4,56 per 1.000 kelahiran hidup, artinya terdapat 4-5 kematian

bayi dari 1.000 kelahiran hidup. Sedangkan angka kematian ibu sebesar 359,84 per 100.000 kelahiran hidup, artinya terdapat 359 kematian ibu dari 100.000 kelahiran hidup.

3. Sarana Kesehatan

Sarana kesehatan yang ada di Kota Malang pada Tahun 2021 terdapat 13 rumah sakit umum. Jumlah rumah sakit swasta sebanyak 24 unit, rumah sakit khusus sebanyak 13 unit, puskesmas rawat inap sebanyak 0 unit, puskesmas non-rawat inap sebanyak 16 unit, puskesmas pembantu sebanyak 33 unit, klinik/balai kesehatan sebanyak 53 unit, posyandu sebanyak 648 unit dan pos kesehatan desa sebanyak 57 unit.

Tabel 7 Jumlah Sarana Kesehatan Tahun 2021

Unsur	Satuan	Nilai
Rumah Sakit Umum	Unit	13
Rumah Sakit Swasta	Unit	24
Rumah Sakit Khusus	Unit	13
Puskesmas Rawat Inap	Unit	0
Puskesmas Non-Rawat Inap	Unit	16
Puskesmas Pembantu	Unit	33
Klinik/Balai Kesehatan	Unit	53
Posyandu	Unit	648
Pos Kesehatan Desa	Unit	57

*Sumber: Dinas Kesehatan Kota Malang

4. Tenaga Kesehatan

Tenaga kesehatan yang ada di Kota Malang pada Tahun 2021 terdapat 930 dokter spesialis, 443 dokter umum, 82 dokter

gigi, 3.446 perawat, 159 apoteker, 538 tenaga kefarmasian, dan 757 bidan.

Tabel 8 Jumlah Tenaga Kesehatan Tahun 2021

Unsur	Satuan	Nilai
Dokter Spesialis	Orang	930
Dokter Umum	Orang	443
Dokter Gigi	Orang	82
Perawat	Orang	3.446
Apoteker	Orang	159
Tenaga Kefarmasian	Orang	538
Bidan	Orang	757

*Sumber: Dinas Kesehatan Kota Malang

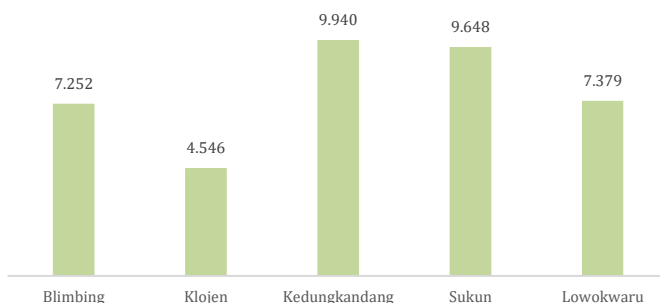


Chapter IV

Sosial

1. Rumah Tangga Miskin

Garis kemiskinan adalah nilai rupiah yang dikeluarkan seseorang dalam memenuhi kebutuhan hidup minimumnya, baik itu makanan maupun non makanan. Rumah tangga yang pengeluarannya di bawah garis kemiskinan disebut rumah tangga miskin. Berdasarkan data Dinas Sosial P2AP2KB, terdapat 38.765 rumah tangga miskin di Kota Malang pada tahun 2021, dengan jumlah terbanyak terdapat di Kecamatan Kedungkandang.



Gambar 9 Rumah Tangga Miskin Kota Malang Tahun 2021

*Sumber: Dinas Sosial P3AP2KB Kota Malang

2. Potensi dan Sumber Kesejahteraan Sosial (PSKS)

Potensi dan sumber kesejahteraan sosial dapat berasal atau bersifat manusiawi, sosial, dan alam. Jumlah potensi dan sumber kesejahteraan sosial (PSKS) yang dapat digunakan untuk menjaga, mendukung atau memperkuat usaha kesejahteraan sosial di Kota Malang terdapat 1.525 orang dari Karang Taruna dan 42 Lembaga Kesejahteraan Sosial.

Tabel 9 Jumlah Potensi dan Kesejahteraan Sosial Tahun 2021

Unsur	Satuan	Nilai
Karang Taruna	Orang	1.525
Lembaga Kesejahteraan Sosial	Lembaga	42

*Sumber: Dinas Sosial P3AP2KB Kota Malang

3. Pembinaan Kesejahteraan Keluarga

Pembinaan Kesejahteraan Keluarga (PKK) adalah organisasi kemasyarakatan yang memberdayakan wanita untuk turut berpartisipasi dalam pembangunan Indonesia. Berdasarkan data Dinas Sosial P3AP2KB, terdapat 57 unit PKK aktif yang tersebar di seluruh kecamatan di Kota Malang dengan kelompok binaan PKK terbanyak terdapat di Kecamatan Blimbing.

Kecamatan	Blimbing	Klojen	Kedungkandang	Sukun	Lowokwaru
PKK Aktif	11 Unit	11 Unit	12 Unit	11 Unit	12 Unit
Kelompok Binaan	3265 Kelompok	1910 Kelompok	2622 Kelompok	3091 Kelompok	2691 Kelompok

Gambar 10 Jumlah PKK Kota Malang Tahun 2021

*Sumber: Dinas Sosial P3AP2KB Kota Malang

 **Malang**
Satu Data



Chapter V

Koperasi & Usaha Mikro Kecil dan Menengah

1. UMKM

Aktivitas UMKM di Indonesia menjadi penyelamat negara yang sedang berada dalam kondisi terpuruk. Mungkin, tanpa adanya aktivitas UMKM yang gencar pada masa krisis moneter 1997, Indonesia tidak akan menjadi negara seperti sekarang ini. UMKM juga salah satu cara untuk meningkatkan devisa Indonesia, karena UMKM terpadu dan memiliki sistem yang baik mampu memproduksi barang berkualitas tinggi dan menjualnya ke pelanggan mancanegara. Hal ini dapat memberikan devisa terhadap negara. Berdasarkan data Dinas Koperasi, Perindustrian, dan Perdagangan, terdapat lima bidang UMKM di Kota Malang pada Tahun 2021. Kelima bidang tersebut antara lain bidang kuliner, fashion, pendidikan, otomotif, dan usaha lainnya yang tidak teridentifikasi bidangnya.



Gambar 11 UMKM Kota Malang Tahun 2021

*Sumber: Dinas Koperasi, Perindustrian, dan Perdagangan Kota Malang

2. Koperasi

Berbeda dengan badan usaha pada umumnya, koperasi dimiliki dan dikelola oleh anggotanya sendiri. Menganut prinsip ekonomi kerakyatan, dibentuknya sebuah koperasi bertujuan untuk mensejahterakan para anggotanya. Seluruh keuntungan yang didapat oleh koperasi akan dikelola untuk kemajuan kinerja koperasi dan dibagikan pada anggota aktif.

Tabel 10 Jumlah Koperasi Berdasarkan Jenis Koperasi Tahun 2021

Jenis Koperasi	Aktif	Tidak Aktif
Produksi	12	31
Konsumsi	265	183
Simpan Pinjam	54	16
Serba Usaha	97	116

*Sumber: Dinas Koperasi, Perindustrian, dan Perdagangan Kota Malang

**Malang
Satu Data**



Chapter VI

Perindustrian

Istilah industri berasal dari bahasa latin industria yang berarti tenaga kerja. Untuk hal ini negara maju identik dengan kegiatan perindustrian yang maju pula. Umumnya masyarakat mengenal hasil industri hanya berupa barang. Akan tetapi, hasil industri tidak hanya berupa barang, tetapi juga dalam bentuk jasa. Industri berdasarkan jumlah tenaga kerja digolongkan menjadi 3, antara lain industri kecil, sedang, dan besar.

Salah satu ciri-ciri dari perusahaan atau usaha industri yang digolongkan sebagai industri kecil adalah banyak tenaga kerja yang dipekerjakan sebanyak 5-19 orang. Berdasarkan data Dinas Koperasi, Perindustrian, dan Perdagangan pada Tahun 2021, Kota Malang memiliki 5.293 unit industri kecil dimana industri pengolahan pangan mempunyai jumlah unit industri tertinggi untuk industri kecil.

Tabel 11 Sektor Industri Kecil Tahun 2021

Sektor Industri	Unit Industri (unit)	Tenaga Kerja (orang)	Jumlah Produksi (Ton)	Nilai Produksi (Rp)
Pengolahan pangan	2.884	7.528	9.006.350	149.586.459.200
Tekstil	1.299	3.073	547.887	572.070.004.000
Barang kulit	122	475	10.326	42.348.750.000
Pengolahan kayu	110	331	36.673	22.111.037.000
Pengolahan kertas	26	97	11.090	2.680.280.000
Kimia farmasi	3	85	763	31.060.000.000
Pengolahan karet	27	322	47.255	31.353.704.000
Galian bukan logam	130	448	18.692	63.945.759.000
Pengolahan logam	190	589	3.663	32.582.242.000
Peralatan	502	1.948	5.529.844	167.966.626.000

Selain itu, golongan industri besar memiliki tenaga kerja yang paling banyak jumlahnya yaitu lebih dari 100 orang. Berdasarkan data Dinas Koperasi, Perindustrian, dan Perdagangan pada Tahun 2021, industri pengolahan kertas mempunyai jumlah unit industri tertinggi di Kota Malang yaitu sebanyak 3 unit.

Tabel 12 Sektor Industri Besar Tahun 2021

Sektor Industri	Unit Industri (unit)	Tenaga Kerja (orang)	Jumlah Produksi (Ton)	Nilai Produksi (Rp)
Tekstil	1	85	20.926	3.884.882.000
Barang kulit	1	120	6.200	10.400.000.000
Pengolahan kayu	1	25	10.200	17.000.000.000
Pengolahan kertas	3	235	44.890	64.582.000.000
Galian bukan logam	1	130	600	312.000.000

*Sumber: Dinas Koperasi, Perindustrian, dan Perdagangan Kota Malang



***Malang
Satu Data***



Chapter VII

Ketenagakerjaan

1. Jumlah Angkatan Kerja

Penduduk angkatan kerja atau penduduk usia kerja (15 tahun dan lebih) yang bekerja atau punya pekerjaan namun sementara tidak bekerja dan pengangguran di Kota Malang Tahun 2021 sebanyak 482.172 orang. Berdasarkan jenis lapangan pekerjaan, terdapat 7.034 orang bekerja di bidang pertanian, kehutanan, perkebunan, dan perikanan; 93.247 orang bekerja di bidang industri pengolahan; 355.349 orang bekerja di bidang keuangan, asuransi, usaha sewa bangunan, tanah, dan jasa perusahaan.

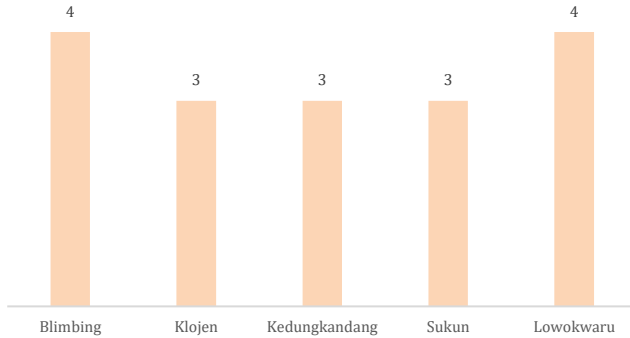
Tabel 13 Angkatan Kerja Kota Malang Tahun 2021

Unsur	Satuan	Nilai
Jumlah Angkatan Kerja	Orang	482.172
Tenaga Kerja di Bidang Pertanian, Kehutanan, Perkebunan, dan Perikanan	Orang	7.034
Tenaga Kerja di Bidang Industri Pengolahan	Orang	93.247
Tenaga Kerja di Bidang Keuangan, Asuransi, Usaha Sewa Bangunan, Tanah dan Jasa Perusahaan	Orang	355.349

*Sumber: Dinas Tenaga Kerja PMPTSP Kota Malang

2. Jumlah PHK

Berdasarkan data dari Dinas Tenaga Kerja, Penanaman Modal, dan Pelayanan Terpadu Satu Pintu, terdapat 17 pekerja yang di-PHK dari 5 kecamatan yang ada di Kota Malang. Pekerja yang di-PHK tersebut terdiri dari 4 pekerja di kecamatan Blimbing, 3 pekerja di kecamatan Klojen, 3 pekerja di kecamatan Kedungkandang, 3 pekerja di kecamatan Sukun dan 4 pekerja di kecamatan Lowokwaru.



Gambar 12 Jumlah PHK Kota Malang Tahun 2021

*Sumber: Dinas Tenaga Kerja PMPTSP Kota Malang

3. TKI di Luar Negeri

Berdasarkan data dari Dinas Tenaga Kerja, Penanaman Modal, dan Pelayanan Terpadu Satu Pintu, jumlah tenaga kerja yang tidak terdidik di luar negeri lebih banyak daripada tenaga kerja yang terdidik. Jumlah tenaga kerja yang terdidik yaitu 2 orang dan tenaga kerja yang tidak terdidik yaitu 54 orang. Sedangkan jumlah kasus TKI di luar negeri sebanyak 93 orang.

Tabel 14 TKI Kota Malang Tahun 2021

Unsur	Satuan	Nilai
TKI terdidik	Orang	2
TKI tidak terdidik	Orang	54
Kasus TKI	Kasus	93

*Sumber: Dinas Tenaga Kerja PMPTSP Kota Malang

 **Malang**
Satu Data



Chapter VIII

Peternakan & Perikanan

1. Ternak Besar

Berdasarkan data dari Dinas Ketahanan Pangan dan Pertanian, jumlah usaha peternakan hewan besar yang ada di Kota Malang sebanyak 953 usaha. Pada tahun 2021 populasi hewan ternak sapi sebanyak 2.914 ekor, kerbau sebanyak 83 ekor dan kuda sebanyak 66 ekor.

Tabel 15 Ternak Besar Kota Malang Tahun 2021

Unsur	Satuan	Nilai
Jumlah Usaha	Usaha	953
Populasi Sapi	Ekor	2.914
Populasi Kerbau	Ekor	83
Populasi Kuda	Ekor	66

*Sumber: Dinas Ketahanan Pangan dan Pertanian Kota Malang

2. Ternak Kecil

Berdasarkan data dari Dinas Ketahanan Pangan dan Pertanian, jumlah usaha peternakan hewan kecil yang ada di Kota Malang sebanyak 218 usaha. Pada tahun 2021 populasi hewan ternak kambing sebanyak 1.588 ekor dan domba sebanyak 369 ekor.

Tabel 16 Ternak Kecil Kota Malang Tahun 2021

Unsur	Satuan	Nilai
Jumlah Usaha	Usaha	218
Populasi Kambing	Ekor	1.588
Populasi Domba	Ekor	369

*Sumber: Dinas Ketahanan Pangan dan Pertanian Kota Malang

3. Ternak Unggas

Berdasarkan data dari Dinas Ketahanan Pangan dan Pertanian, jumlah usaha peternakan unggas yang ada di Kota Malang sebanyak 3.834 usaha. Pada tahun 2021 populasi hewan ternak ayam sebanyak 907.010 ekor, itik 4.113 ekor dan unggas lainnya sebanyak 23.289 ekor.

Tabel 17 Ternak Unggas Kota Malang Tahun 2021

Unsur	Satuan	Nilai
Jumlah Usaha	Usaha	3.834
Populasi Ayam	Ekor	907.010
Populasi Itik	Ekor	4.113
Lainnya		23.289

*Sumber: Dinas Ketahanan Pangan dan Pertanian Kota Malang

4. Ikan

Berdasarkan data dari Dinas Ketahanan Pangan dan Pertanian, jumlah produksi ikan yang ada di Kota Malang sebanyak 125 ton dan konsumsi penduduk terhadap produksi ikan sebanyak 37,3 kg.

Tabel 18 Produksi dan Konsumsi Ikan Kota Malang Tahun 2021

Unsur	Satuan	Nilai
Produksi Ikan	Ton	125
Konsumsi Penduduk	Kg	37,3

*Sumber: Dinas Ketahanan Pangan dan Pertanian Kota Malang

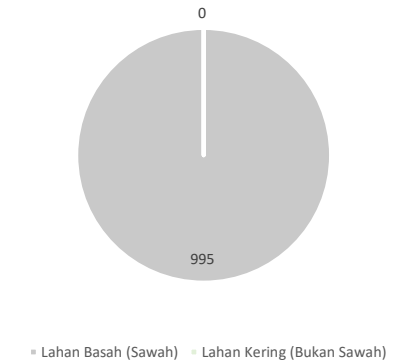
 **Malang**
Satu Data



Chapter IX

Pertanian & Tanaman Pangan

1. Luas Lahan Pertanian



Gambar 13 Luas Lahan Pertanian Kota Malang Tahun 2021

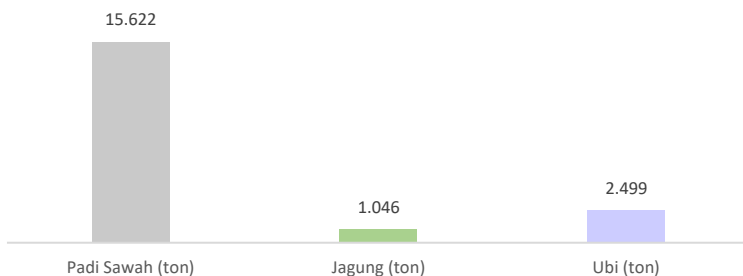
Sebagai negara kepulauan dan memiliki wilayah yang luas, Indonesia adalah negara yang dianugerahi oleh kekayaan alam yang tidak pernah ada habisnya. Salah satu kekayaan alam adalah lahan pertanian.

Berdasarkan data dari

Dinas Ketahanan Pangan dan Pertanian, luas lahan pertanian di Kota Malang pada tahun 2021 seluas 995 Ha, dimana lahan kering dan lahan basah berturut-turut sebesar 0 Ha dan 995 Ha.

*Sumber: Dinas Ketahanan Pangan dan Pertanian Kota Malang

2. Produksi Komoditas Pertanian



Gambar 14 Produksi Komoditas Pertanian Kota Malang Tahun 2021

Berdasarkan data Dinas Pertanian dan Ketahanan Pangan Kota Malang Tahun 2021, produksi padi sawah di Kota Malang

sebesar 15.622 ton, produksi jagung sebesar 1.046 ton, dan produksi ubi sebesar 2.499 ton.

*Sumber: Dinas Ketahanan Pangan dan Pertanian Kota Malang

3. Luas Tanam Hortikultura

Hortikultura merupakan gabungan bahasa Latin, *hortus* yang mengandung arti kebun dan *culture* yang berarti bercocok tanam. Hortikultura bisa didefinisikan sebagai cara budidaya tanaman yang dilakukan di kebun dan halaman rumah. Tanaman Hortikultura memiliki beberapa macam golongan seperti frutikultura (buah-buahan), olekultura (sayur-sayuran), biofarmaka (obat-obatan), dan florikultura (tanaman bunga). Adapun luas tanaman hortikultura di Kota Malang Tahun 2021 diantaranya luas area buah-buahan sebesar 2069,19 Ha, luas area sayur-sayuran sebesar 139,09 Ha, luas area bahan obat nabati sebesar 4,93 Ha dan luas area florikultura sebesar 1405,1 Ha.

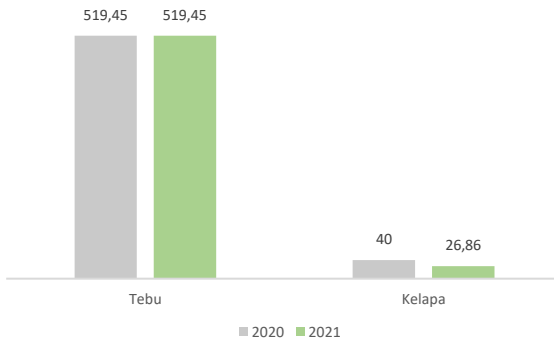
Tabel 19 Luas Tanam Hortikultura Kota Malang Tahun 2021

Luas Area	Satuan	Nilai
Buah-Buahan	Ha	2069,19
Sayur-Sayuran	Ha	139,09
Bahan Obat Nabati	Ha	4,93
Florikultura	Ha	1405,1

*Sumber: Dinas Ketahanan Pangan dan Pertanian Kota Malang

4. Perkebunan

Berdasarkan data dari Dinas Ketahanan Pangan dan Pertanian, pada Tahun 2021 luas tanam tebu masih sama dengan luas



Gambar 15 Luas Tanam Perkebunan Kota Malang Tahun 2021

tanam tebu pada Tahun 2020 yaitu sebesar 519,45 Ha. Sedangkan luas tanam kelapa mengalami penurunan dari Tahun 2020 yaitu menjadi sebesar 26,86 Ha.


*Sumber: Dinas Ketahanan Pangan dan Pertanian Kota Malang



Chapter X

**Ketenteraman
Ketertiban Umum dan
Perlindungan Masyarakat**

1. Aparat Keamanan dan Ketertiban Umum



	Aparat dan Petugas Satpol PP	Aparat dan Petugas Linmas
2021	165 Orang	3106 Orang
2022	449 orang	3108 orang

Gambar 16 Aparat Keamanan dan Ketertiban Umum Kota Malang Tahun 2021

*Sumber: Satuan Polisi Pamong Praja Kota Malang

2. Kawasan Rawan Bencana

Kawasan rawan bencana perlu diketahui sebagai salah satu langkah penanggulangan bencana. Menurut data Tahun 2021, Kota Malang memiliki 2 jenis kawasan rawan bencana, yaitu kawasan rawan banjir dan kawasan rawan tanah longsor.



BANJIR

93 Kawasan

TANAH LONGSOR

105 Kawasan

Gambar 17 Aparat Keamanan dan Ketertiban Umum Kota Malang Tahun 2021

*Sumber: Satuan Polisi Pamong Praja Kota Malang dan Badan Penanggulangan Bencana Daerah Kota Malang

3. Sarana dan Prasarana

Penyediaan sarana dan prasarana tanggap bencana adalah salah satu bentuk komitmen pemerintah dalam menangani bencana yang mungkin terjadi di masyarakat.

Tabel 20 Sarana dan Prasarana Tanggap Bencana Kota Malang Tahun 2021

Sarana Prasarana	Satuan	Nilai
Handy Talky	Unit	35
Tandu	Unit	23
Tabung Oksigen	Unit	2
Tenda	Unit	19
Generator	Unit	3
Mobil Pemadam Kebakaran	Unit	8
Pos Pemadam Kebakaran	Unit	1

*Sumber: Satuan Polisi Pamong Praja Kota Malang dan Badan Penanggulangan Bencana Daerah Kota Malang

 **Malang**
Satu Data



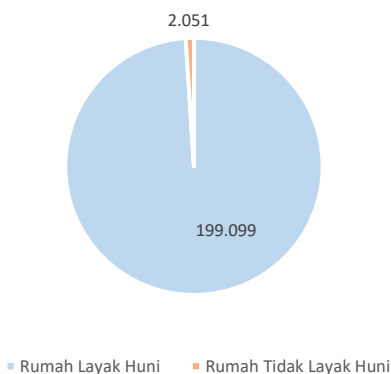
Chapter XI

Perumahan & Kawasan

Permukiman

1. Kondisi Perumahan

Secara fisik, lingkungan perumahan terdiri dari kumpulan unit-unit rumah tinggal dimana dimungkinkan terjadinya interaksi sosial diantara penghuninya, serta dilengkapi prasarana sosial, ekonomi, budaya dan pelayanan yang merupakan subsistem dari kota secara keseluruhan. Kondisi perumahan di Kota Malang 99% merupakan perumahan layak huni dan 1% merupakan perumahan tidak layak huni.



Gambar 18 Kondisi Perumahan Kota Malang Tahun 2021

*Sumber: Dinas Pekerjaan Umum, Penataan Ruang, Perumahan, dan Kawasan Permukiman Kota Malang

a. Rumah Layak Huni

Rumah layak huni memiliki 2 derajat kelayakan yakni kualitas fisik yang mencakup 3 variabel yaitu jenis atap, jenis dinding dan jenis lantai. Adapun kelayakan yang diukur dari fasilitas rumah seperti luas lantai per kapita, sumber penerangan dan ketersediaan fasilitas tempat buang air

besar. Rumah layak huni harus memiliki struktur konstruksi yang kuat, luas bangunan yang ideal, sanitasi yang baik, serta ketersediaan suplai air bersih di rumah tersebut. Berdasarkan data dari Dinas Pekerjaan Umum, Penataan Ruang, Perumahan, dan Kawasan Permukiman, pada Tahun 2021 terdapat 199.099 rumah layak huni di Kota Malang.

b. Rumah Tidak Layak Huni

Kriteria rumah tidak layak huni antara lain adalah rumah dengan konstruksi bangunan yang membahayakan, luas ruang yang kurang dari $9 m^2$ per orang dan kurangnya pencahayaan alami. Selain itu, sirkulasi udara yang tidak baik, kelembaban yang tinggi dan tidak adanya suplai air bersih juga merupakan rumah yang termasuk tidak layak huni. Berdasarkan data dari Dinas Pekerjaan Umum, Penataan Ruang, Perumahan, dan Kawasan Permukiman, pada Tahun 2021 terdapat 2.051 rumah tidak layak huni di Kota Malang.

2. Alat Angkut Sampah

Salah satu upaya yang dilakukan pemerintah dalam mewujudkan lingkungan yang bersih dan sehat adalah dengan menyediakan sarana prasarana berupa alat angkut sampah yang digunakan untuk mengangkut sampah dari tempat penampungan sampah sementara menuju tempat penampungan akhir.



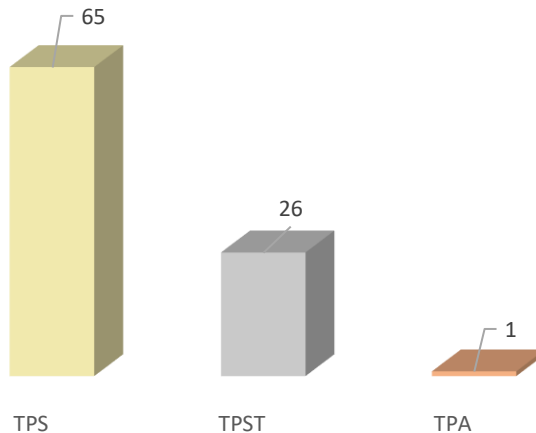
Gambar 19 Alat Angkut Sampah Kota Malang Tahun 2021

*Sumber: Dinas Lingkungan Hidup Kota Malang

3. Tempat Pengolahan Sampah

Semakin banyak volume sampah, semakin banyak pula tempat pengolahan sampah yang dibutuhkan. Pemerintah telah membangun tempat pengolahan sampah sebagai salah satu usaha agar sampah yang dihasilkan masyarakat tidak berserakan, tidak mengganggu lingkungan dan mewujudkan lingkungan bersih dan sehat. Tempat pengolahan sampah tersebut dibagi menjadi tiga; tempat pertama adalah TPS atau tempat sebelum sampah diangkut ke tempat pendaur ulangan, pengelolaan dan TPST; tempat kedua adalah TPST atau tempat dilaksanakannya pengumpulan, pemilahan, penggunaan ulang, pendaur ulangan, dan pemrosesan akhir sampah; tempat ketiga

adalah TPA atau tempat untuk memproses dan mengembalikan sampah ke media lingkungan secara aman bagi manusia dan lingkungan. Berdasarkan data dari Dinas Lingkungan Hidup, pada Tahun 2021 terdapat 65 unit TPS, 26 unit TPST, dan 1 unit TPA di Kota Malang.



Gambar 20 Tempat Pengolahan Sampah Kota Malang Tahun 2021

*Sumber: Dinas Lingkungan Hidup Kota Malang

4. Wilayah Kumuh

Suatu wilayah dikatakan sebagai wilayah kumuh jika tidak memenuhi persyaratan untuk hunian baik secara teknis maupun non teknis serta ketidakteraturan bangunan, tingkat kepadatan yang tinggi dan kualitas bangunan serta sarana dan prasarana yang tidak memenuhi syarat. Penentuan kriteria wilayah kumuh dilakukan dengan mempertimbangkan berbagai aspek atau dimensi seperti kesesuaian peruntukan lokasi dengan rencana

tata ruang, status kepemilikan tanah, letak/kedudukan lokasi, tingkat kepadatan penduduk, tingkat kepadatan bangunan, kondisi fisik, sosial, ekonomi dan budaya masyarakat lokal.

Tabel 21 Wilayah Kumuh Kota Malang Tahun 2021

Unsur	Satuan	Nilai
Kawasan Permukiman Kumuh	Ha	47,36
Rumah Tangga yang Tinggal di Kawasan Permukiman Kumuh	RT	11.870

*Sumber: Dinas Pekerjaan Umum, Penataan Ruang, Perumahan, dan Kawasan Permukiman Kota Malang

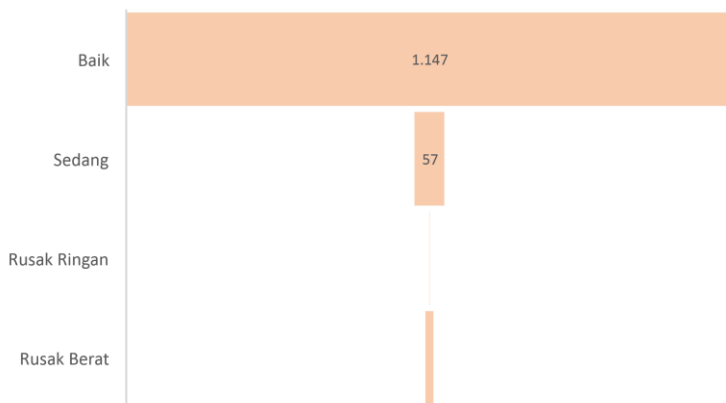


Chapter XII

Pekerjaan Umum dan Penataan Ruang

1. Kondisi Jalan Kota Malang

Kondisi jaringan jalan dapat dikelompokkan menjadi 4 dilihat dari kondisi permukaan perkerasan, bahu jalan dan saluran samping. Kondisi baik memiliki tingkat kerusakan $\leq 6\%$ sehingga arus lalu lintas dapat berjalan lancar, lalu kondisi sedang memiliki tingkat kerusakan 6 - 10 % dimana kerusakan yang ada belum menimbulkan gangguan terhadap kelancaran arus pergerakan lalu lintas, kondisi rusak ringan memiliki tingkat kerusakan 10-20% dimana kerusakan sudah sangat menghambat, dan rusak berat memiliki tingkat kerusakan $> 20\%$ dimana kerusakan yang ada sudah sangat parah dan nyaris tidak dapat lagi dilewati oleh kendaraan roda 4, atau hanya dapat dilewati dengan kecepatan sangat rendah.



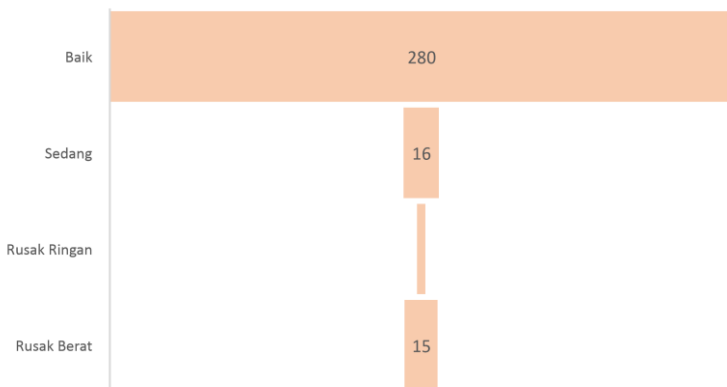
Gambar 21 Kondisi Jalan Kota Malang Tahun 2021

*Sumber: Dinas Pekerjaan Umum, Penataan Ruang, Perumahan, dan Kawasan Permukiman Kota Malang

Terdapat 1.147,2187 km jalan administrasi Kota Malang berkondisi baik sedangkan 15,8198 km jalan administrasi Kota Malang berkondisi rusak berat.

2. Kondisi Jembatan Kota Malang

Kondisi jembatan dapat dikelompokkan menjadi 4; kondisi baik dimana jembatan dalam keadaan baru dan tanpa kerusakan; kondisi sedang dimana jembatan mengalami kerusakan ringan dan hanya memerlukan pemeliharaan rutin; kondisi rusak ringan ketika jembatan mengalami kerusakan yang memerlukan pemantauan dan pemeliharaan berkala; dan kondisi rusak berat ketika jembatan mengalami kerusakan secara struktur sehingga memerlukan tindakan secepatnya. Terdapat 315 unit jembatan yang tersebar di Kota Malang dimana 280 unit berkondisi baik dan 15 unit berkondisi rusak berat.

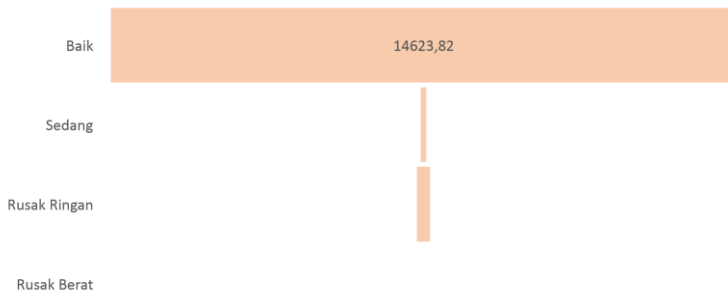


Gambar 22 Kondisi Jembatan Kota Malang Tahun 2021

*Sumber: Dinas Pekerjaan Umum, Penataan Ruang, Perumahan, dan Kawasan Permukiman Kota Malang

3. Irigasi Sekunder Kota Malang

Saluran irigasi sekunder dengan kondisi baik memiliki tingkat kerusakan <10% dari kondisi awal bangunan/saluran dan diperlukan pemeliharaan rutin. Sedangkan kondisi rusak ringan jika tingkat kerusakan 10-20% dari kondisi awal bangunan/saluran dan diperlukan pemeliharaan berkala yang bersifat perawatan; kondisi rusak sedang jika tingkat kerusakan 21-40% dari kondisi awal bangunan/saluran dan diperlukan pemeliharaan yang bersifat perbaikan; dan kondisi rusak berat jika tingkat kerusakan >40% dari kondisi awal bangunan/saluran dan diperlukan perbaikan berat atau penggantian. Kota Malang memiliki saluran irigasi sekunder berkondisi baik sepanjang 14.623,82 meter dan tidak ada yang berkondisi rusak berat.



Gambar 23 Kondisi Irigasi Sekunder Kota Malang Tahun 2021

*Sumber: Dinas Pekerjaan Umum, Penataan Ruang, Perumahan, dan Kawasan Permukiman Kota Malang

4. Pemenuhan Kebutuhan Air Baku Rumah Tangga Kota Malang

Sumber pemenuhan air baku di Kota Malang dibagi menjadi 3, yaitu berasal dari sumur terlindung, sumur tak terlindung, dan kran umum. Berdasarkan data dari Dinas Pekerjaan Umum, Penataan Ruang, Perumahan, dan Kawasan Permukiman, terdapat 180.405 rumah tangga yang menggunakan sumur terlindung, 8.958 rumah tangga menggunakan sumur tidak terlindung, dan tidak ada rumah tangga yang menggunakan kran umum di Kota Malang.

Tabel 22 Pemenuhan Kebutuhan Air Baku Kota Malang Tahun 2021

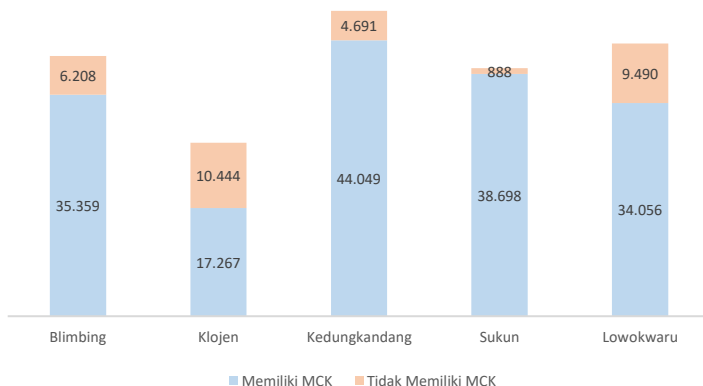
Sumber Air Baku	Satuan	Nilai
Sumur Terlindung	Rumah Tangga	180.405
Sumur Tidak Terlindung	Rumah Tangga	8.958
Kran Umum	Rumah Tangga	0

*Sumber: Dinas Pekerjaan Umum, Penataan Ruang, Perumahan, dan Kawasan Permukiman Kota Malang

5. Pembuangan Limbah Rumah Tangga Kota Malang

Limbah rumah tangga merupakan bahan sisa yang dihasilkan dari aktivitas rumah tangga, seperti halnya mencuci pakaian atau mencuci piring, asap hingga berbagai sampah organik maupun anorganik dari aktivitas yang dilakukan dalam rumah. Rumah dikatakan memiliki MCK yang memadai jika standar pembangunan MCK memenuhi Standar Nasional Indonesia (SNI)

yang ditetapkan oleh Badan Standardisasi Nasional (BSN). Standar ini perlu dipenuhi agar dapat menghasilkan sarana mandi, cuci, dan kakus yang berguna. Berdasarkan data Dinas Pekerjaan Umum, Penataan Ruang, Perumahan, dan Kawasan Permukiman, jumlah rumah tangga yang memiliki pembuangan MCK lebih besar daripada rumah tangga yang tidak memiliki pembuangan MCK di setiap kecamatan di Kota Malang.




Gambar 24 Pembuangan Limbah Rumah Tangga Kota Malang Tahun 2021

*Sumber: Dinas Pekerjaan Umum, Penataan Ruang, Perumahan, dan Kawasan Permukiman Kota Malang

6. Kondisi Drainase Kota Malang

Sistem drainase menurut konstruksi dibagi menjadi dua yaitu sistem drainase tertutup dan terbuka. Sistem drainase di Kota Malang yang menggunakan sistem tertutup lebih banyak dibandingkan dengan yang menggunakan sistem terbuka. Drainase dengan kondisi baik sepanjang 1.507.315,8 meter,

drainase dengan kondisi sedang sepanjang 194.864,88 meter, dan drainase dengan kondisi buruk sepanjang 83.513,52 meter.



Gambar 25 Kondisi Drainase Kota Malang Tahun 2021

*Sumber: Dinas Pekerjaan Umum, Penataan Ruang, Perumahan, dan Kawasan Permukiman Kota Malang

 **Malang**
Satu Data



Chapter XIII

Perdagangan

1. Sarana Perdagangan

Pasar memfasilitasi perdagangan dan memungkinkan distribusi dan alokasi sumber daya dalam masyarakat. Pasar dapat diklasifikasi menjadi pasar tradisional dan pasar modern. Pada tahun 2021, terdapat 27 unit pasar tradisional di Kota Malang. Selain itu terdapat 61 unit pasar swalayan/supermarket/toserba dan 287 unit minimarket yang tersebar di seluruh kecamatan.

Tabel 23 Jumlah Pasar di Kota Malang Tahun 2021


Jenis	Satuan	Nilai
Pasar Tradisional	Unit	27
Pasar Swalayan/ Supermarket/Toserba	Unit	61
Minimarket	Unit	287

*Sumber: Dinas Koperasi, Perindustrian, dan Perdagangan Kota Malang

2. Ekspor dan Impor

Ekspor adalah kegiatan mengeluarkan barang dari daerah pabean Indonesia, sedangkan impor adalah kegiatan memasukkan barang ke dalam daerah pabean Indonesia. Kegiatan ekspor dan impor dilakukan dengan memenuhi standar peraturan dan ketentuan yang ada. Ekspor adalah salah satu sumber utama perolehan devisa negara yang diperlukan untuk mendukung pembangunan ekonomi nasional. Berdasarkan data dari Dinas Koperasi, Perindustrian, dan Perdagangan, satu-satunya nilai ekspor di Kota Malang pada Tahun 2021 hanya pada Negara Benua Asia Tenggara, yaitu sebesar 910.756.443 rupiah. Sedangkan nilai impor secara total adalah sebesar

22.886.426.606 rupiah, dimana nilai tersebut disumbang terbesar oleh nilai impor dari negara-negara di Benua Asia Tenggara.



Gambar 26 Nilai Impor Kota Malang Tahun 2021

*Sumber: Dinas Koperasi, Perindustrian, dan Perdagangan Kota Malang

 **Malang**
Satu Data

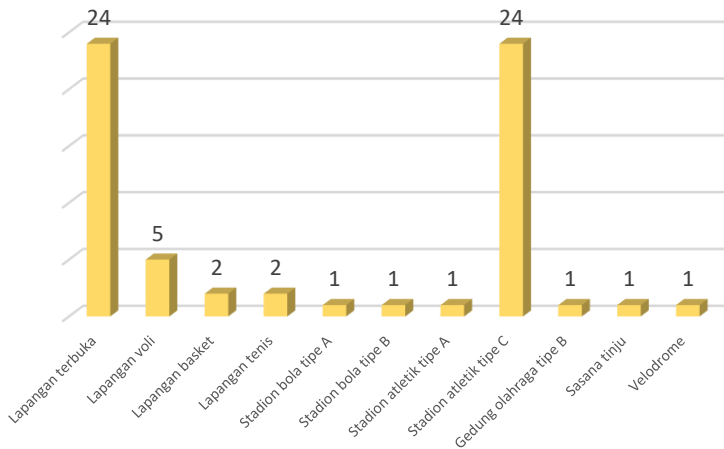


Chapter XIV

Olahraga, Pariwisata
dan Kebudayaan

1. Prasarana Olahraga

Prasarana olahraga yang disediakan di Kota Malang terdiri dari lapangan olahraga terbuka, lapangan bola voli, lapangan bola basket, lapangan tenis, lapangan futsal, stadion sepak bola, stadion atletik, gedung olahraga, kolam renang, sasana tinju/beladiri, dan velodrome. Total prasarana olahraga yang ada di Kota Malang pada tahun 2021 sebanyak 63 unit.



Gambar 27 Prasarana Olahraga Kota Malang Tahun 2021

*Sumber: Dinas Kepemudaan, Olahraga, dan Pariwisata Kota Malang

2. Objek Wisata

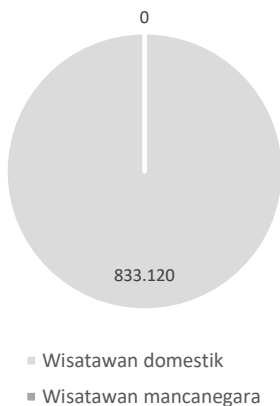
Daya tarik wisata di Kota Malang pada tahun 2021 terdapat 16 kawasan wisata budaya, 3 kawasan wisata belanja, dan 20 kawasan wisata buatan manusia.

Tabel 24 Objek Wisata Kota Malang Tahun 2021

Objek Wisata	Satuan	Nilai
Budaya	Unit	16
Belanja	Unit	3
Buatan Manusia	Unit	20

*Sumber: Dinas Kepemudaan, Olahraga, dan Pariwisata Kota Malang

3. Kunjungan Wisatawan

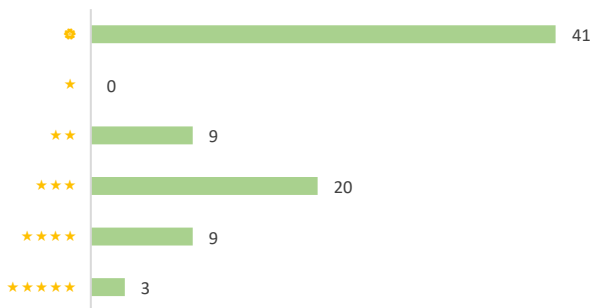


Jumlah kunjungan wisatawan di Kota Malang pada tahun 2021 terdiri dari 833.120 wisatawan domestik dan tidak ada wisatawan mancanegara.

*Sumber: Dinas Kepemudaan, Olahraga, dan Pariwisata Kota Malang

Gambar 28 Wisatawan Kota Malang Tahun 2021

4. Perhotelan



Gambar 29 Perhotelan Kota Malang Tahun 2021

Berdasarkan data dari Dinas Kepemudaan, Olahraga dan Pariwisata, jumlah hotel yang ada di Kota Malang pada tahun 2021 yaitu 3 hotel bintang lima, 9 hotel bintang empat, 20 hotel bintang tiga, 9 hotel bintang dua, 41 hotel bintang melati, dan tidak ada hotel bintang satu.

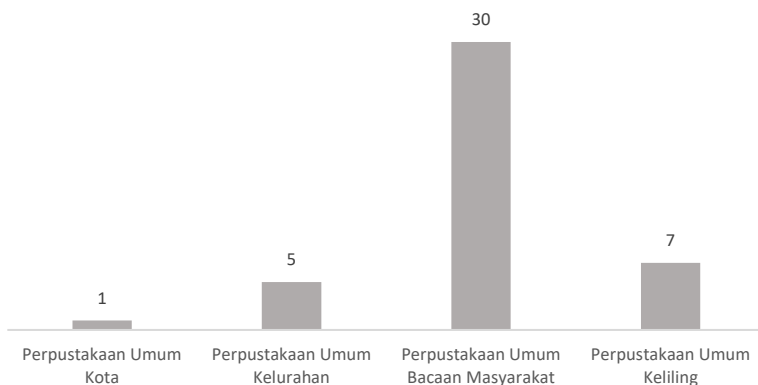
*Sumber: Dinas Kepemudaan, Olahraga, dan Pariwisata Kota Malang



Chapter XV

Perpustakaan dan Kearsipan

1. Jenis Perpustakaan dan Judul Buku



Gambar 30 Perpustakaan Umum Kota Malang Tahun 2021

Adanya perpustakaan merupakan upaya untuk memelihara dan meningkatkan efisiensi dan efektifitas proses belajar mengajar. Pada Tahun 2021, Kota Malang memiliki beberapa perpustakaan baik yang dikelola pemerintah, organisasi, maupun masyarakat. Terdapat 1 perpustakaan umum kota yang dikelola Pemerintah Kota Malang. Perpustakaan umum bacaan masyarakat adalah jenis perpustakaan umum yang memiliki jumlah terbanyak yaitu sebanyak 30 unit.

Tabel 25 Jumlah Judul Buku pada Perpustakaan Umum Kota Malang Tahun 2021

Judul Buku	Satuan	Nilai
Perpustakaan Umum Kota	Judul	122.179
Perpustakaan Umum Kelurahan	Judul	2.500
Perpustakaan Umum Bacaan Masyarakat	Judul	3.000
Perpustakaan Umum Keliling	Judul	13.913

*Sumber: Dinas Perpustakaan dan Arsip Daerah Kota Malang

2. Arsip Vital dan Arsip Statis

Jenis arsip dibedakan menjadi 2 yaitu arsip vital dan arsip statis. Arsip vital adalah arsip yang tidak dapat diperbarui, dan tidak tergantikan apabila rusak atau hilang, sebagai contoh adalah Ijazah dan Sertifikat Tanah Bangunan. Sedangkan arsip statis adalah arsip yang memiliki nilai kesejarahan dan telah dipermanenkan baik secara langsung maupun tidak langsung, dimana penetapan sebagai arsip harus didasarkan kegunaan nilai arsip tersebut bagi kepentingan lembaga/instansi lain di luar lembaga pencipta arsip. Berdasarkan data dari Dinas Perpustakaan dan Arsip Daerah, pada tahun 2021 terdapat 300 dokumen arsip vital dan 2.359 arsip statis.

Tabel 26 Arsip Kota Malang Tahun 2021

Jenis Arsip	Satuan	Nilai
Arsip Vital	Dokumen	300
Arsip Statis	Dokumen	2.359

*Sumber: Dinas Perpustakaan dan Arsip Daerah Kota Malang

 **Malang**
Satu Data

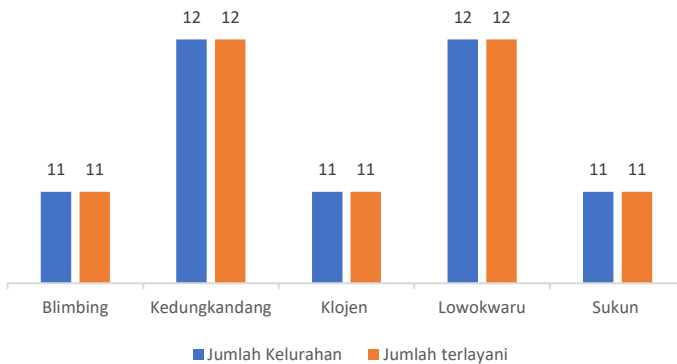


Chapter XVI

Komunikasi dan Informatika

1. Layanan Telepon Seluler

Telekomunikasi seluler di Indonesia mulai dikenalkan pada tahun 1984 dan hal tersebut menjadikan Indonesia sebagai salah satu negara yang pertama mengadopsi teknologi seluler versi komersial. Pada tahun 2021, jumlah kelurahan yang telah terlayani di Kota Malang sebanyak 57 kelurahan dan sebanyak 0 kelurahan yang belum terlayani.



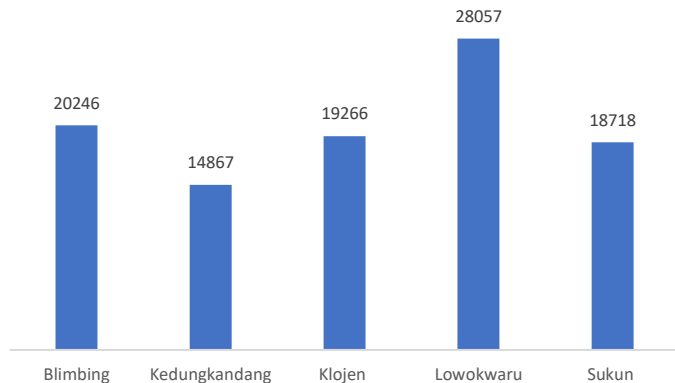
Gambar 31 Layanan Telepon Seluler di Kelurahan Kota Malang Tahun 2021

*Sumber: Dinas Komunikasi dan Informatika Kota Malang

2. Layanan Internet

Media komunikasi tradisional termasuk telepon, radio, televisi, surat kertas, dan surat kabar didefinisikan ulang dengan menggunakan internet sehingga melahirkan layanan baru seperti email, telepon internet, televisi internet, musik online, surat kabar digital, dan situs web streaming video. Pada tahun 2021, 57 kelurahan yang terdapat di Kota Malang telah terlayani layanan internet dan tidak ada kelurahan yang

belum terlayani layanan internet. Berdasarkan hasil sampling layanan jaringan internet di Kota Malang, jumlah pengguna jaringan internet terbanyak terdapat di Kecamatan Lowokwaru, yaitu sebanyak 28.057 sedangkan pengguna jaringan internet terendah terdapat di Kecamatan Kedungkandang, yaitu sebanyak 14.867.



Gambar 32 Layanan Internet di Kelurahan Kota Malang Tahun 2021

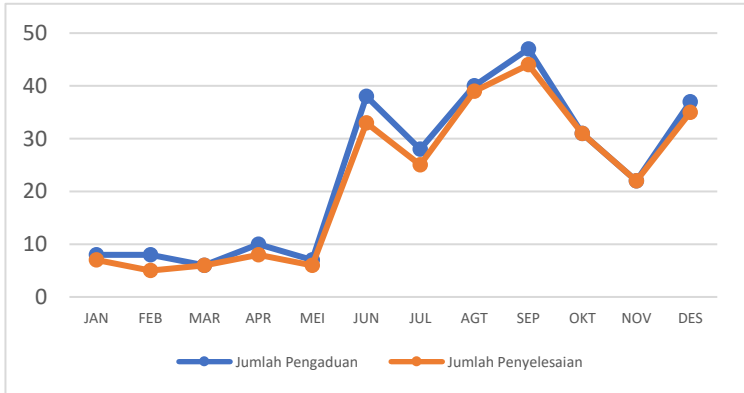
*Sumber: Dinas Komunikasi dan Informatika Kota Malang

3. Pengaduan Masyarakat

a. Sambat Online

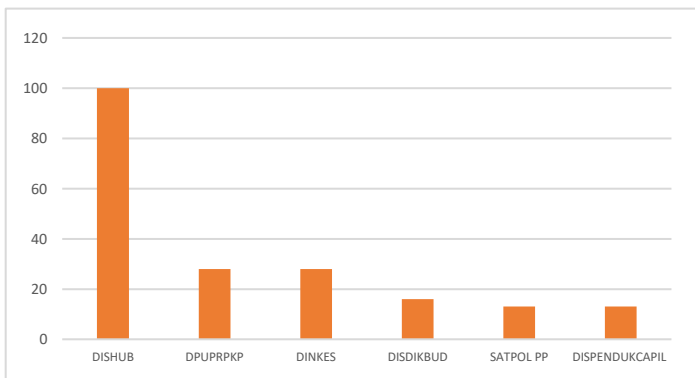
Sambat online adalah sarana yang disediakan untuk menjembatani sekaligus memudahkan warga kota khususnya untuk melayangkan aspirasi, saran, kritik, pengaduan maupun pertanyaan kepada perangkat pemerintah Kota Malang. Terdapat 2 platform yang dapat digunakan yaitu via website dan via sms.

i. Website



Gambar 33 Laporan Pengaduan Sambat Via Website Tahun 2021

Jumlah pengaduan sambat online via website dapat dilihat pada Gambar 33 Jumlah pengaduan tertinggi terjadi pada Bulan September yaitu sebanyak 47 laporan dengan 94% laporan telah diselesaikan oleh Organisasi Perangkat Daerah terkait, sedangkan jumlah pengaduan terendah pada Bulan Maret yaitu sebanyak 6 laporan dengan tingkat penyelesaian 100%.

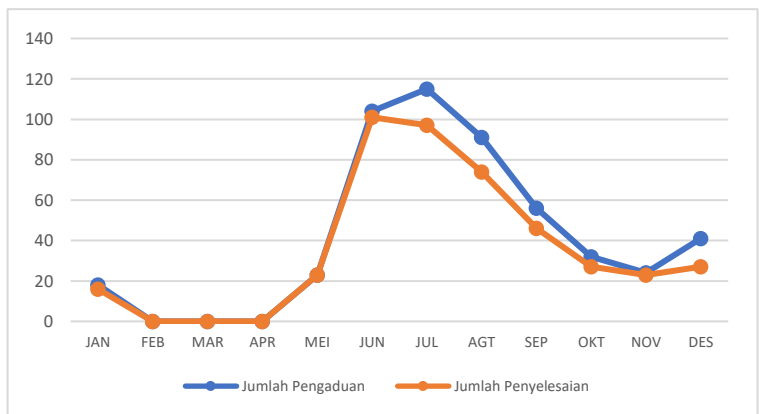


Gambar 34 Perangkat Daerah Penerima Pengalihan Laporan Pengaduan Melalui Sambat Via Website

Organisasi Perangkat Daerah yang menerima pengalihan laporan terbanyak pada Tahun 2021 adalah Dinas Perhubungan dengan jumlah laporan yang masuk sebanyak 100 laporan yang didominasi oleh laporan adanya juru parkir ilegal di beberapa titik parkir di Kota Malang. Berikut adalah 6 Organisasi Perangkat Daerah yang menerima pengalihan laporan terbanyak pada Tahun 2021.

*Sumber: Dinas Komunikasi dan Informatika Kota Malang

ii. SMS

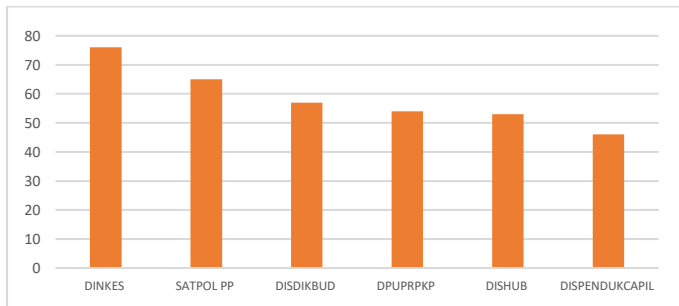


Gambar 35 Laporan Pengaduan Sambat Via SMS Tahun 2021

Laporan pengaduan sambat via sms dari bulan ke bulan selama Tahun 2021 dapat dilihat pada Gambar 35 Jumlah pengaduan terbanyak terjadi pada Bulan Juli sebanyak 115 laporan dengan tingkat penyelesaian 84%, sedangkan pada Bulan Februari hingga Bulan April secara berturut-

turut tidak terdapat laporan pengaduan melalui sambat SMS.

Berikut adalah 6 Organisasi Perangkat Daerah yang menerima pengalihan laporan via SMS terbanyak sepanjang Tahun 2021. Dinas Kesehatan adalah organisasi perangkat daerah yang menerima pengalihan laporan terbanyak yaitu sebesar 74 laporan yang didominasi laporan mengenai masyarakat yang telah melakukan vaksinasi COVID-19 namun belum mendapatkan tautan untuk mengunduh sertifikat vaksin.



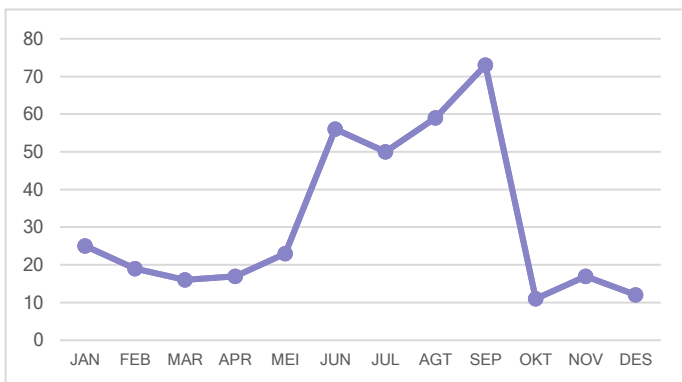
Gambar 36 Perangkat Daerah Penerima Pengalihan Laporan Pengaduan Melalui Sambat Via Website

*Sumber: Dinas Komunikasi dan Informatika Kota Malang

b. Lapor.go.id

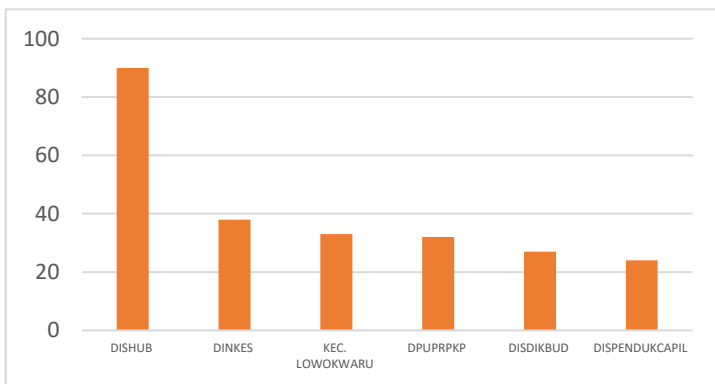
Pengaduan Lapor.go.id dikelola oleh Pemerintah Pusat kemudian diteruskan kepada Pemerintah daerah untuk seterusnya dialihkan kepada Perangkat Daerah yang berwenang. Jumlah laporan pengaduan melalui Lapor.go.id

pada Tahun 2021 dapat dilihat pada Gambar 37 Jumlah laporan pengaduan tertinggi dan terendah secara berturut-turut terjadi pada Bulan September yaitu sebanyak 73 laporan dan Bulan Oktober sebanyak 11 laporan.



Gambar 37 Laporan Pengaduan Lapor.go.id Tahun 2021

Dinas Perhubungan adalah Organisasi Perangkat Daerah yang mendapatkan laporan pengalihan paling tinggi yaitu sebanyak 90 laporan yang didominasi oleh laporan adanya juru parkir ilegal yang meresahkan masyarakat.

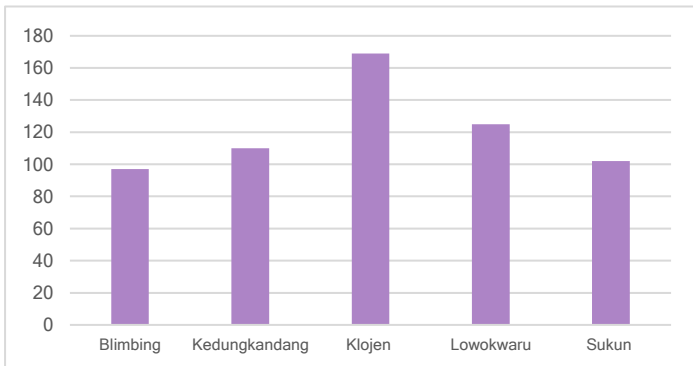


Gambar 38 Perangkat Daerah Penerima Pengalihan Laporan Pengaduan Melalui Lapor.go.id

*Sumber: Dinas Komunikasi dan Informatika Kota Malang

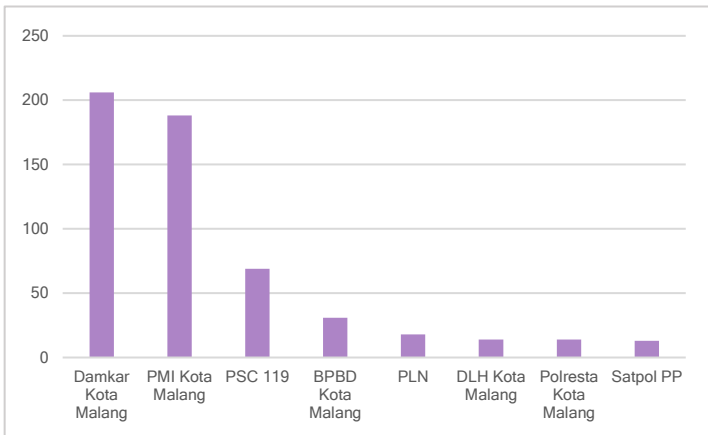
c. Call Center Ngalam 112

Jumlah Panggilan Darurat Ngalam 112 pada Tahun 2021 sebanyak 603 laporan dengan lokasi kejadian tersebar di 5 kecamatan Kota Malang. Jumlah lokasi kejadian tiap kecamatan dapat dilihat pada Gambar 39. Kecamatan Klojen adalah kecamatan dengan jumlah kejadian tertinggi yaitu sebanyak 169 kejadian, sedangkan Kecamatan Blimbing adalah kecamatan dengan jumlah kejadian terendah yaitu sebanyak 97 kejadian.



Gambar 39 Jumlah Lokasi Kejadian Pada Pengaduan Ngalam 112 Per Kecamatan

Berikut adalah 8 Organisasi Perangkat Daerah dan Instansi lain yang mendapatkan pengalihan laporan panggilan darurat. Pemadam kebakaran Kota Malang merupakan penerima pengalihan laporan tertinggi yang didominasi oleh kebutuhan evakuasi hewan.



Gambar 40 Perangkat Daerah Penerima Pengalihan Laporan Pengaduan Melalui Ngagam 112

*Sumber: Dinas Komunikasi dan Informatika Kota Malang

**Malang
Satu Data**



Malang **Satu Data**

**Dinas Komunikasi dan Informatika
Kota Malang**

Perkantoran Terpadu Pemerintah Kota Malang
Gedung A Lt. 4

Jl. Mayjen Sungkono, Arjowinangun
Kedungkandang, Kota Malang
Jawa Timur, 65132

